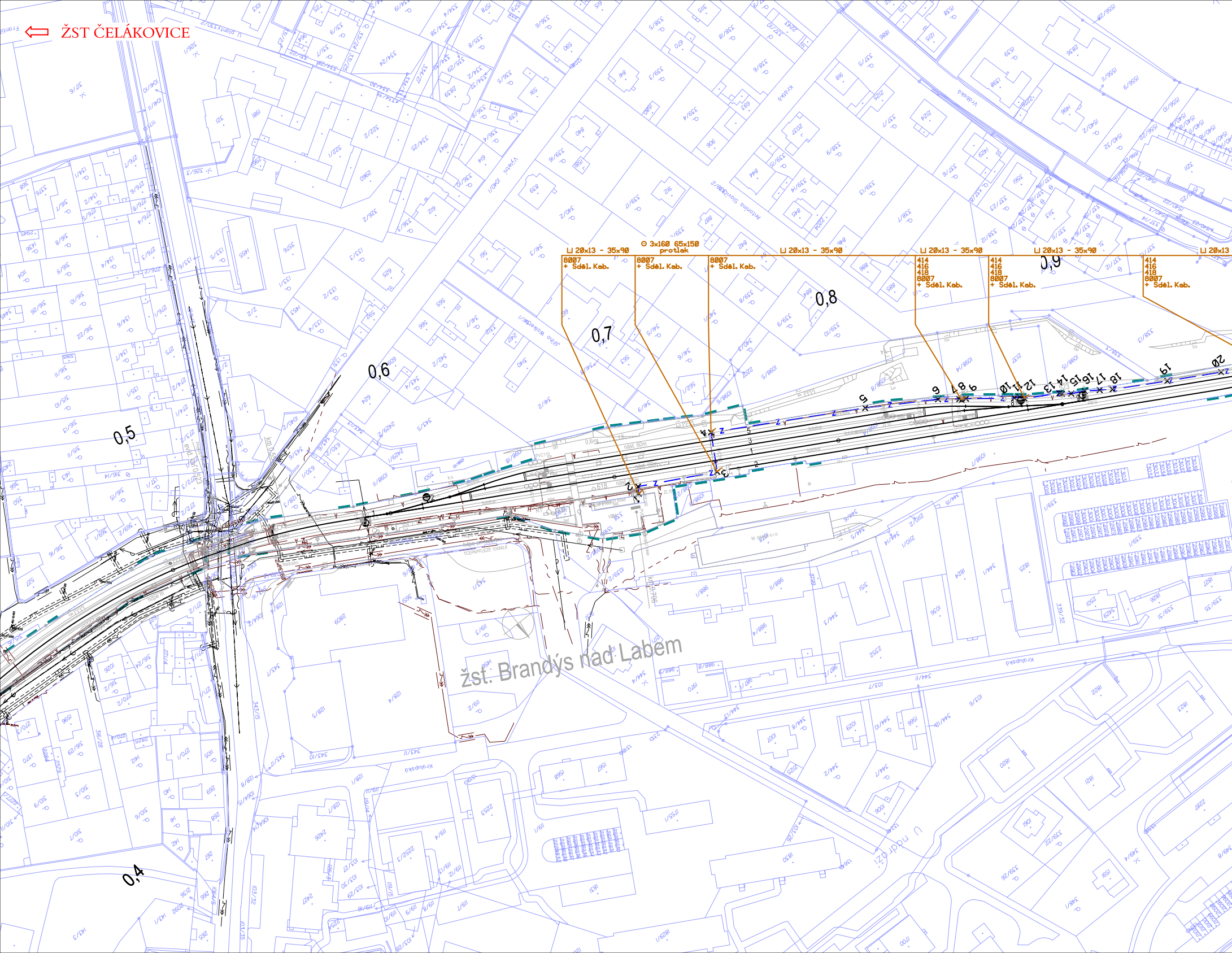
⇦ ŽST ČELÁKOVICE
⊔ 20x13 - 35x90
8007
+ Sděl. Kab.
⊙ 3x160 65x150
protlak
8007
+ Sděl. Kab.
8007
+ Sděl. Kab.
⊔ 20x13 - 35x90
⊔ 20x13 - 35x90
414
416
418
8007
+ Sděl. Kab.
⊔ 20x13 - 35x90
414
416
418
8007
+ Sděl. Kab.
⊔ 20x13
414
416
418
8007
+ Sděl. Kab.
0,4
0,5
0,6
0,7
0,8
0,9
žst. Brandýs nad Labem
Antonína Slavíčka
Jiřího Wolkera
Vrbská
Kralupská
U Nádraží
U plovárny
M. Veselý s.r.o.
1
2
3
4
5
6
7
8
9
10
11
12
13
14
15
16
17
18
19
20

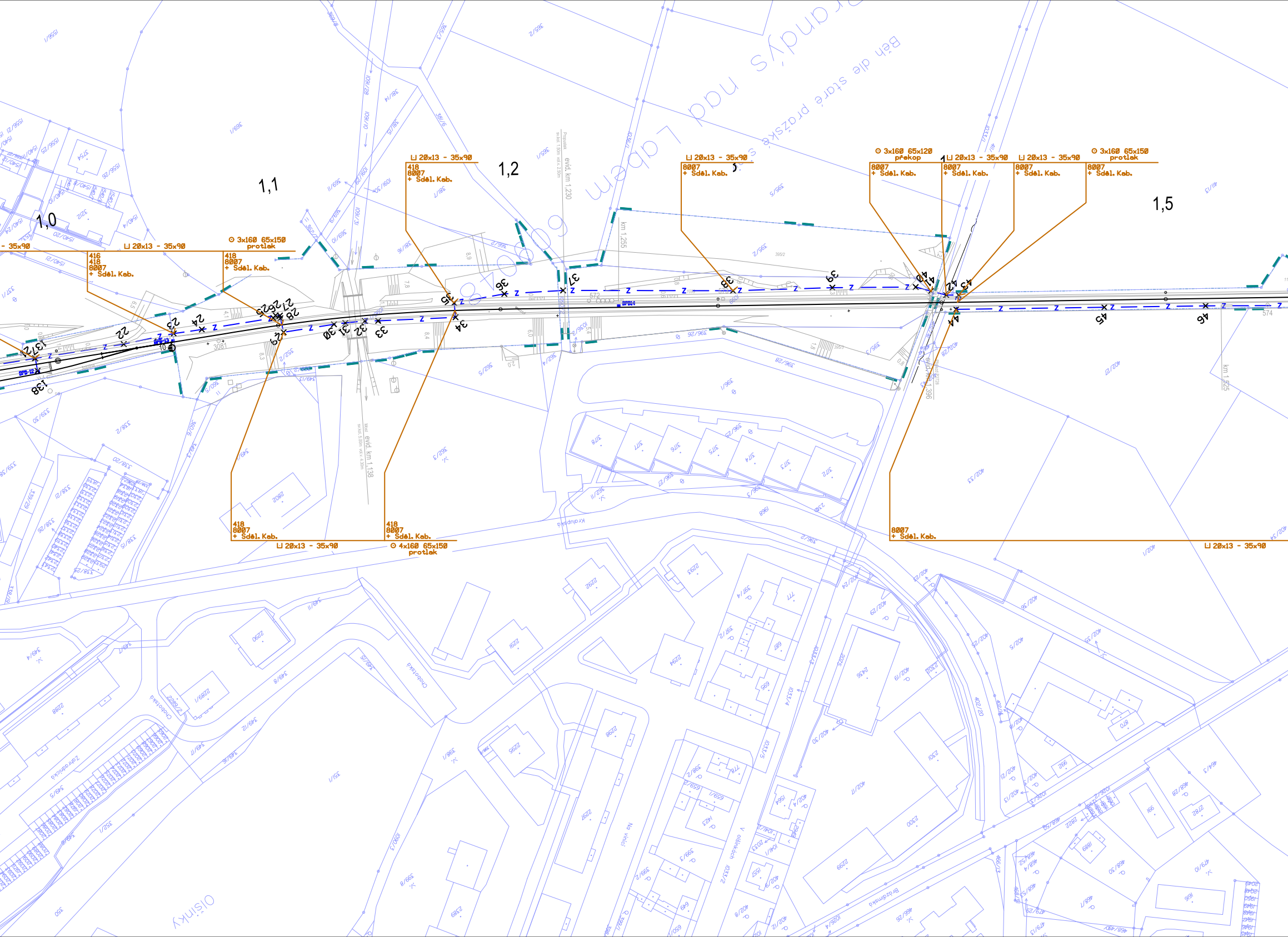
1,0
1,1
1,2
1,5
- 35x90
⊔ 20x13 - 35x90
416
418
8007
+ Sděl. Kab.
⊙ 3x160 65x150
protlak
418
8007
+ Sděl. Kab.
⊔ 20x13 - 35x90
418
8007
+ Sděl. Kab.
⊔ 20x13 - 35x90
8007
+ Sděl. Kab.
⊙ 3x160 65x120
překop
8007
+ Sděl. Kab.
⊔ 20x13 - 35x90
8007
+ Sděl. Kab.
⊔ 20x13 - 35x90
8007
+ Sděl. Kab.
⊙ 3x160 65x150
protlak
8007
+ Sděl. Kab.
418
8007
+ Sděl. Kab.
⊔ 20x13 - 35x90
418
8007
+ Sděl. Kab.
⊙ 4x160 65x150
protlak
8007
+ Sděl. Kab.
⊔ 20x13 - 35x90
137
138
22
23
24
25
26
27
28
29
30
31
32
33
34
35
36
37
38
39
40
41
42
43
44
45
46
evid. km 1,230
evid. km 1,138
evid. km 1,396
km 1,255
km 1,525
Brandýs nad Labem
Běh dle staré pražské silnice
Olšinky
Zahradnická
Chobotská
Kralupská
V olšinkách
Na vinici
Brázdimská

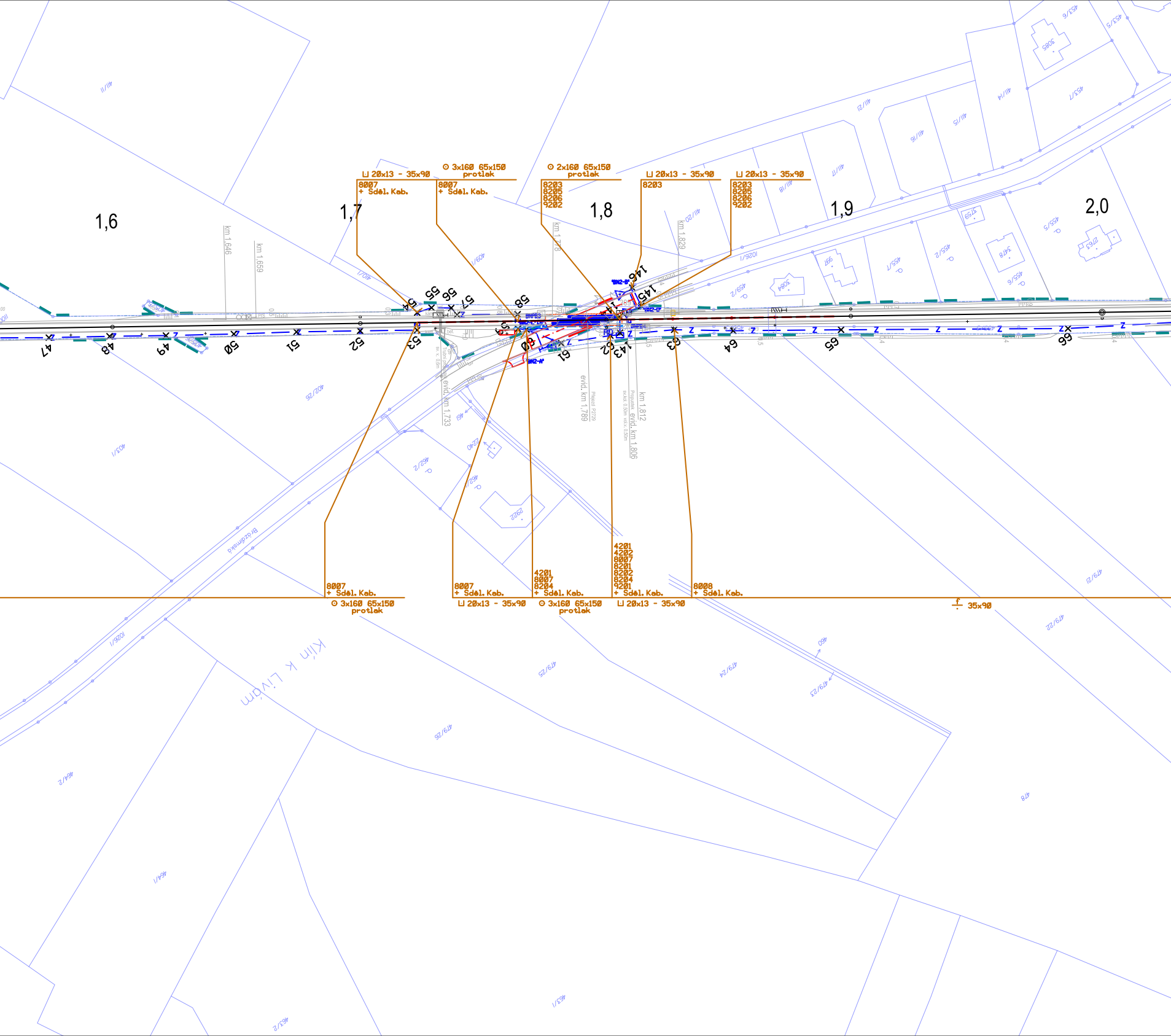
1,6
1,7
1,8
1,9
2,0
⊔ 20x13 - 35x90
8007
+ Sděl. Kab.
⊙ 3x160 65x150
protlak
8007
+ Sděl. Kab.
⊙ 2x160 65x150
protlak
8203
8205
8206
9202
⊔ 20x13 - 35x90
8203
⊔ 20x13 - 35x90
8203
8205
8206
9202
km 1,646
km 1,659
km 1,778
km 1,829
evid. km 1,733
evid. km 1,789
Přejezd P2729
km 1,812
evid. km 1,806
Propustek
47
48
49
50
51
52
53
54
55
56
57
58
59
60
61
62
63
64
65
66
143
145
146
8007
+ Sděl. Kab.
⊙ 3x160 65x150
protlak
8007
+ Sděl. Kab.
⊔ 20x13 - 35x90
4201
8007
8204
+ Sděl. Kab.
⊙ 3x160 65x150
protlak
4201
4202
8007
8201
8202
8204
9201
+ Sděl. Kab.
⊔ 20x13 - 35x90
8008
+ Sděl. Kab.
35x90
Klín k Lívám
Brloženská
2922
2240
461
460
462/2
462/1
1026/1
403/1
402/26
409/1
411/11
411/20
411/18
411/17
411/16
411/15
411/14
411/21
453/5
453/6
453/7
455/5
455/6
455/7
455/2
459/2
3084
3085
3478
2763
997
479/21
479/22
479/23
479/24
479/25
479/26
464/2
464/1
463/1
463/2
478

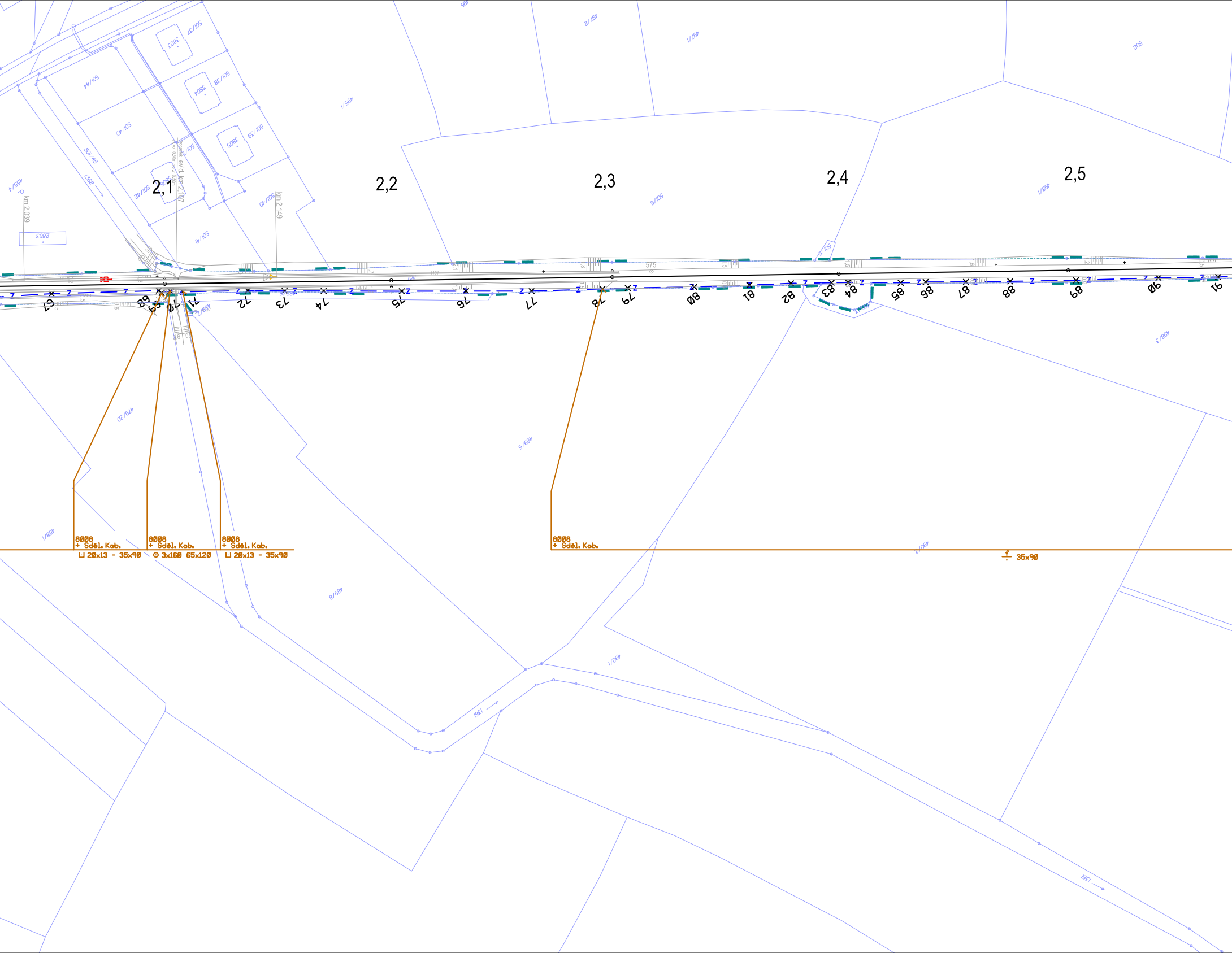
2,1
2,2
2,3
2,4
2,5
km 2,039
Propustek evid. km 2,107
km 2,149
575
501/37
501/38
501/39
501/40
501/41
501/42
501/43
501/44
501/45
3803
3804
3805
3806
2863
1362
1361
455/4
495/1
497/1
497/2
498/1
498/3
501/6
502
479/20
489/5
489/8
490/2
492/1
458/1
67
68
69
70
71
72
73
74
75
76
77
78
79
80
81
82
83
84
85
86
87
88
89
90
91
8008
+ Sděl. Kab.
⊔ 20x13 - 35x90
8008
+ Sděl. Kab.
⊙ 3x160 65x120
8008
+ Sděl. Kab.
⊔ 20x13 - 35x90
8008
+ Sděl. Kab.
35x90

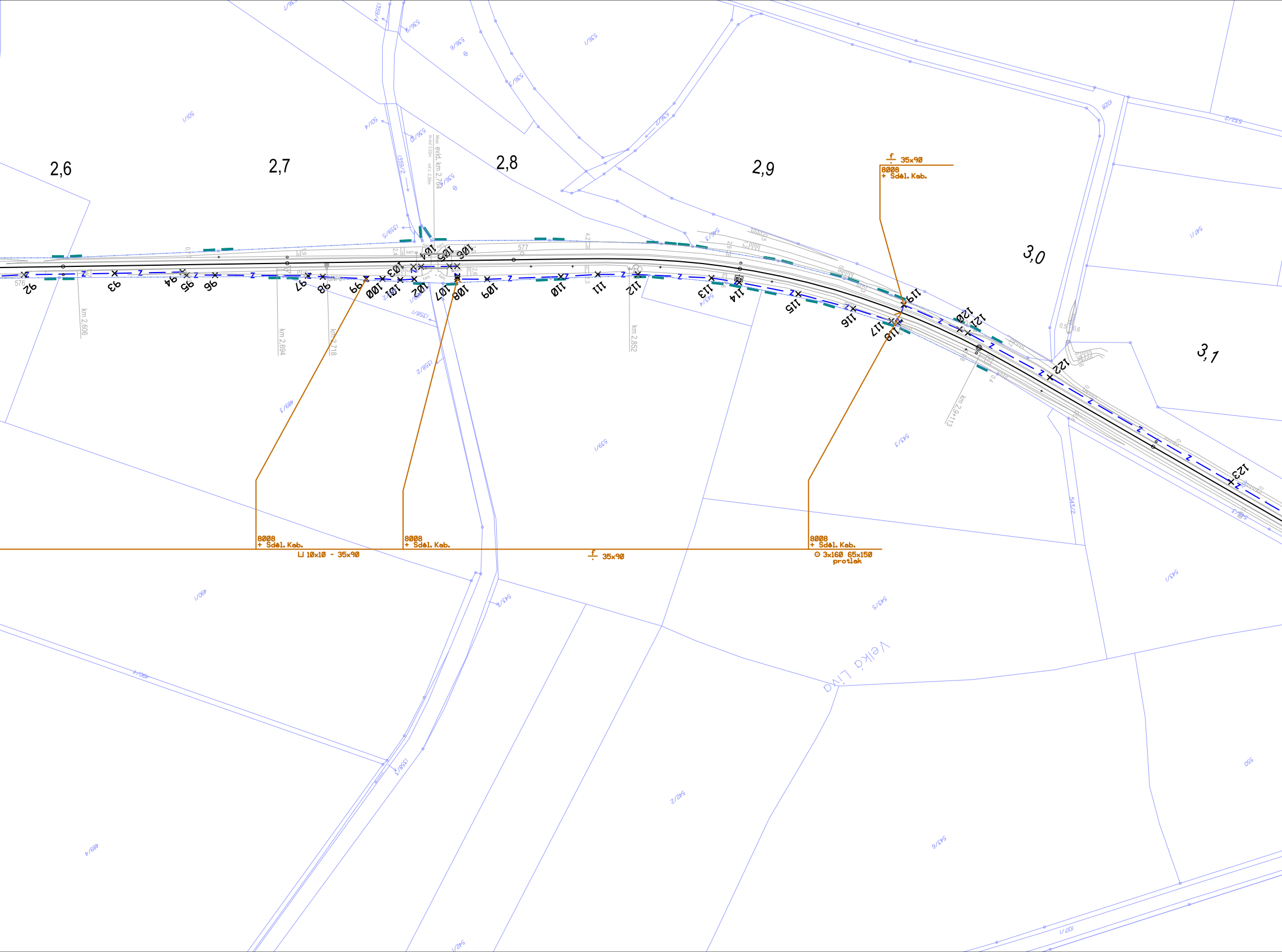
2,6
2,7
2,8
2,9
3,0
3,1
35x90
8008
+ Sděl. Kab.
8008
+ Sděl. Kab.
8008
+ Sděl. Kab.
8008
+ Sděl. Kab.
⊔ 10x10 - 35x90
35x90
⊙ 3x160 65x150
protlak
Most evid. km 2,764
sv.kol 3,03m
vol.v. 2,58m
km 2,606
km 2,694
km 2,718
km 2,852
km 2,9+13
92
93
94
95
96
97
98
99
100
101
102
103
104
105
106
107
108
109
110
111
112
113
114
115
116
117
118
119
120
121
122
123
577
576
Velká Lípa
501/1
501/4
536/10
536/6
536/5
536/3
536/2
536/1
1359/2
1359/4
1359/5
1358/1
1358/2
1358/3
489/3
489/4
490/1
490/4
535/1
543/1
543/2
543/3
543/4
543/5
543/6
542/2
547/1
532/2
1028
550
1017/1

ŽST NERATOVICE ⇨

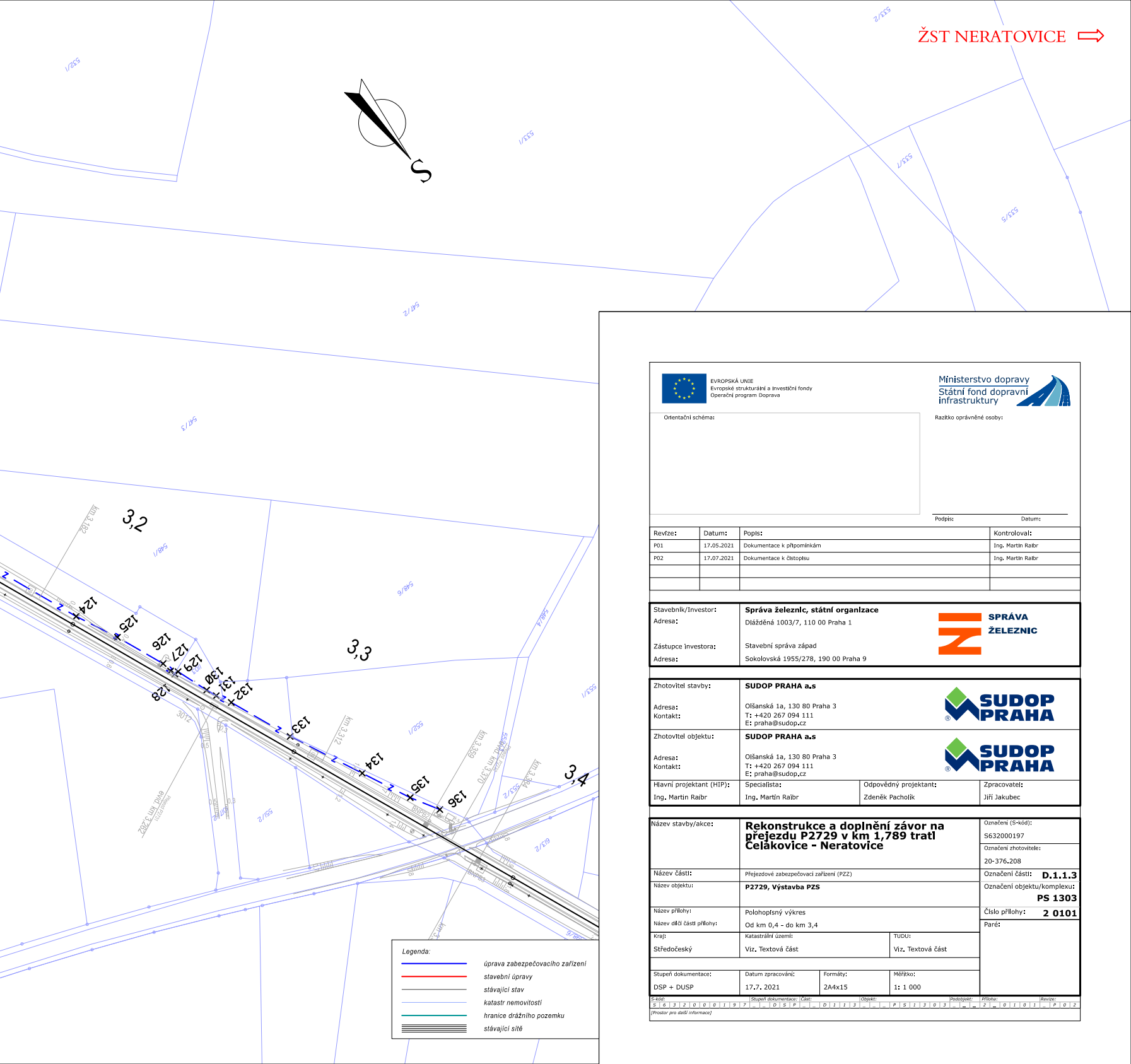
S
552/1
553/1
553/2
553/7
553/5
548/2
548/3
548/1
548/6
548/4
553/1
552/1
551/2
613/2
553/2
3012
3,2
3,3
3,4
km 3,182
km 3,312
km 3,359
evid. km 3,370
km 3,384
evid. km 3,262
Přejezd P2731
Přejezd P2729
124
125
126
127
128
129
130
131
132
133
134
135
136
BNPB2
BNPB3
Z

Legenda:

🟦	*úprava zabezpečovacího zařízení*
🟥	*stavební úpravy*
▬	*stávající stav*
▬	*katastr nemovitostí*
▬	*hranice drážního pozemku*
☰	*stávající sítě*

EVROPSKÁ UNIE
Evropské strukturální a investiční fondy
Operační program Doprava

Ministerstvo dopravy
Státní fond dopravní infrastruktury

Orientační schéma:

Razítko oprávněné osoby:

Podpis: Datum:

Revize:	Datum:	Popis:	Kontroloval:
P01	17.05.2021	Dokumentace k připomínkám	Ing. Martin Raibr
P02	17.07.2021	Dokumentace k čistopisu	Ing. Martin Raibr

Stavebník/Investor:	**Správa železnic, státní organizace**
Adresa:	Dlážděná 1003/7, 110 00 Praha 1
Zástupce investora:	Stavební správa západ
Adresa:	Sokolovská 1955/278, 190 00 Praha 9

SPRÁVA ŽELEZNIC

Zhotovitel stavby:	**SUDOP PRAHA a.s**
Adresa: Kontakt:	Olšanská 1a, 130 80 Praha 3 T: +420 267 094 111 E: praha@sudop.cz
Zhotovitel objektu:	**SUDOP PRAHA a.s**
Adresa: Kontakt:	Olšanská 1a, 130 80 Praha 3 T: +420 267 094 111 E: praha@sudop.cz

SUDOP PRAHA

Hlavní projektant (HIP):	Specialista:	Odpovědný projektant:	Zpracovatel:
Ing. Martin Raibr	Ing. Martin Raibr	Zdeněk Pacholík	Jiří Jakubec

Název stavby/akce:

Rekonstrukce a doplnění závor na přejezdu P2729 v km 1,789 trati Čelákovice - Neratovice

Označení (S-kód): S632000197

Označení zhotovitele: 20-376.208

Název části:	Přejezdové zabezpečovací zařízení (PZZ)
Název objektu:	**P2729, Výstavba PZS**
Název přílohy:	Polohopisný výkres
Název dílčí části přílohy:	Od km 0,4 - do km 3,4

Označení části: **D.1.1.3**

Označení objektu/komplexu: **PS 1303**

Číslo přílohy: **2 0101**

Paré:

Kraj:	Katastrální území:	TUDU:
Středočeský	Viz. Textová část	Viz. Textová část

Stupeň dokumentace:	Datum zpracování:	Formáty:	Měřítko:
DSP + DUSP	17.7. 2021	2A4x15	1: 1 000

S-kód:	*Stupeň dokumentace:*	*Část:*	*Objekt:*	*Podobjekt:*	*Příloha:*	*Revize:*
S 6 3 2 0 0 0 1 9 7	*_ _ D S P*	*_ _ D 1 1 3*	*_ _ _ P S 1 3 0 3*	*_ _ _*	*2 _ 0 1 0 1*	*_ P 0 2*

[Prostor pro další informace]